
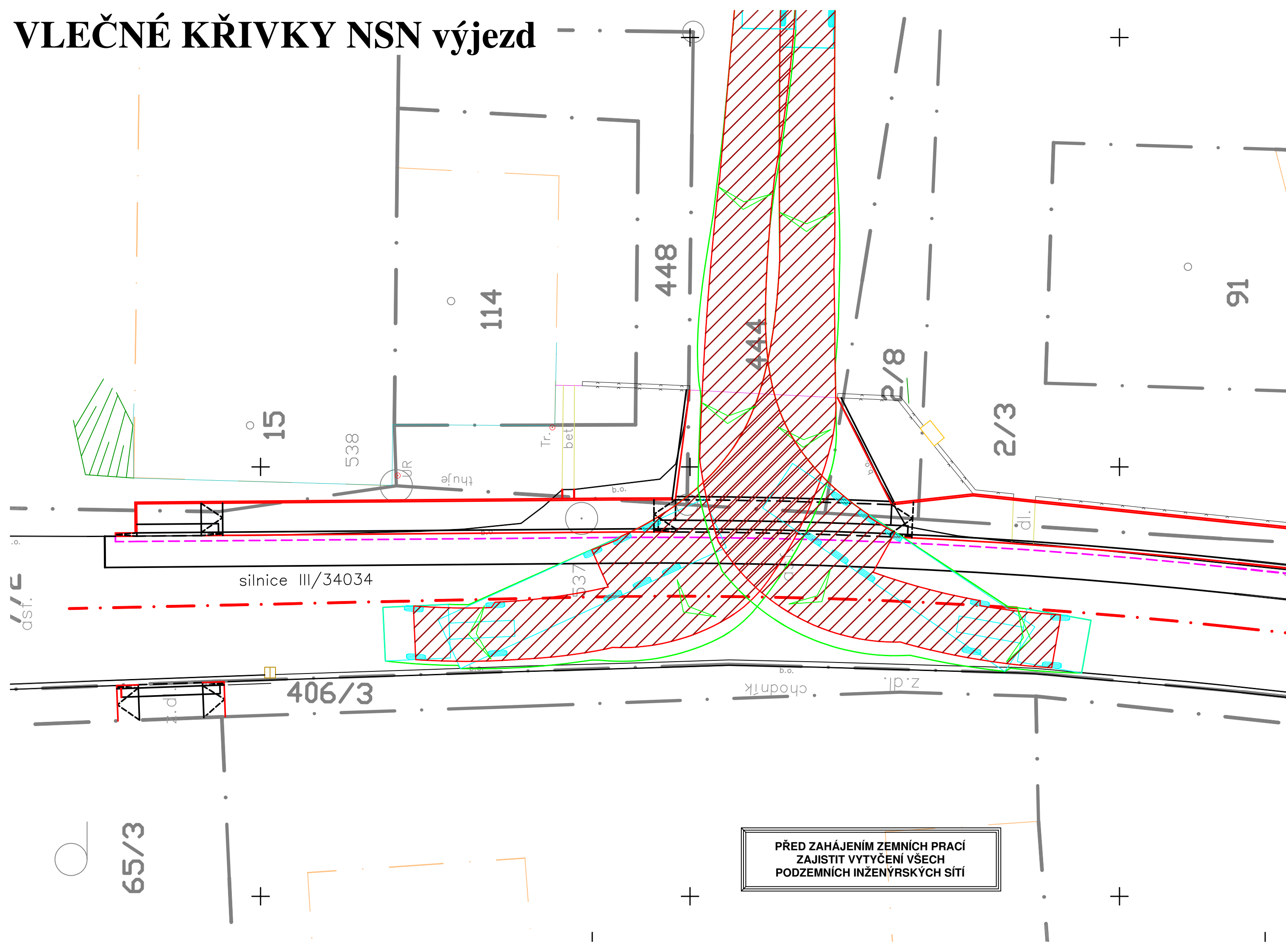
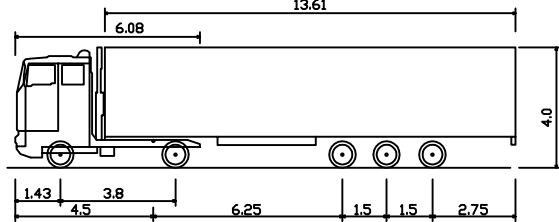


VLEČNÉ KŘIVKY NSN výjezd



NÁVRHOVÉ VOZIDLO:

NSN – Nákladní souprava návěsová



Celková délka 16.500m
Celková šířka 2.500m
Celková výška karoserie 4.000m
Min. světlá výška karoserie 0.332m
Rozchod kol 2.500m
Doba otáčení mezi plnými rejdy 6.00 s
Poloměr zatáčení mezi stěnami 10.300m

PŘED ZAHÁJENÍM ZEMNÍCH PRACÍ
ZAJISTIT VYTYČENÍ VŠECH
PODZEMNÍCH INŽENÝRSKÝCH SÍTÍ



HLAVNÍ PROJEKTANT:	VYPRACOVAL:	KONTROLOVAL:	AUTORIZOVANÝ TECH. / ING.:
KATASTRÁLNÍ ÚZEMÍ: TOPOL [667641] STAVEBNÍ ÚŘAD: CHRUDIM			
INVESTOR: MĚSTO CHRUDIM, Resselovo náměstí 77, 537 01 Chrudim IČO: 00270211			
NÁZEV AKCE: VÝSTAVBA CHODNÍKU TOPOL PODÉL SILNICE III/34034			
MÍSTO STAVBY : p.č. 2/3, 2/8, 444, 448, 772, 406/3 a st.15 v k.ú. Topol ROZSAH PD : Projektová dokumentace dle vyhlášky č. 227/2024 Sb., příloha č.2 Obsah dokumentace pro provádění stavby pozemní komunikace			
OBJEKT: IO.101 - CHODNÍK			
NÁZEV VÝKRESU: VLEČNÉ KŘIVKY NSN výjezd			

Zpracovatel PD:		
ZAKÁZKOVÉ ČÍSLO :		
ARCHIVNÍ ČÍSLO :		
DATUM : listopad 2025		
FORMÁT: 5 x A4		
MĚŘITKO:	ČÁST PD:	OZNAČENÍ:
1 : 150	D.1.2	5.3

Stupeň PD : PROVÁDĚNÍ STAVBY